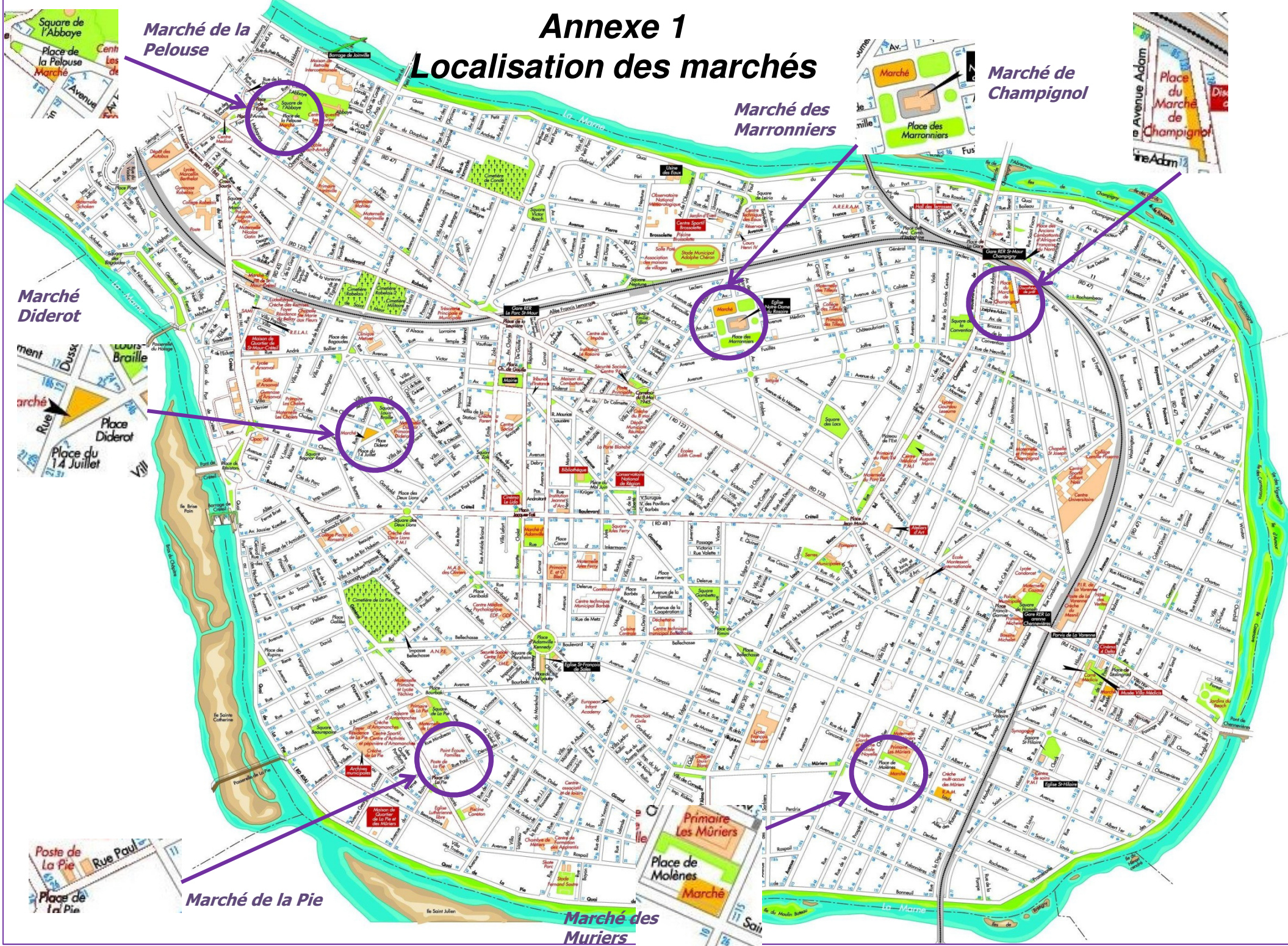


# Annexe 1

## Localisation des marchés



**Marché de la Pelouse**

**Marché des Marronniers**

**Marché de Champignol**

**Marché Diderot**

**Marché de la Pie**

**Marché des Muriers**

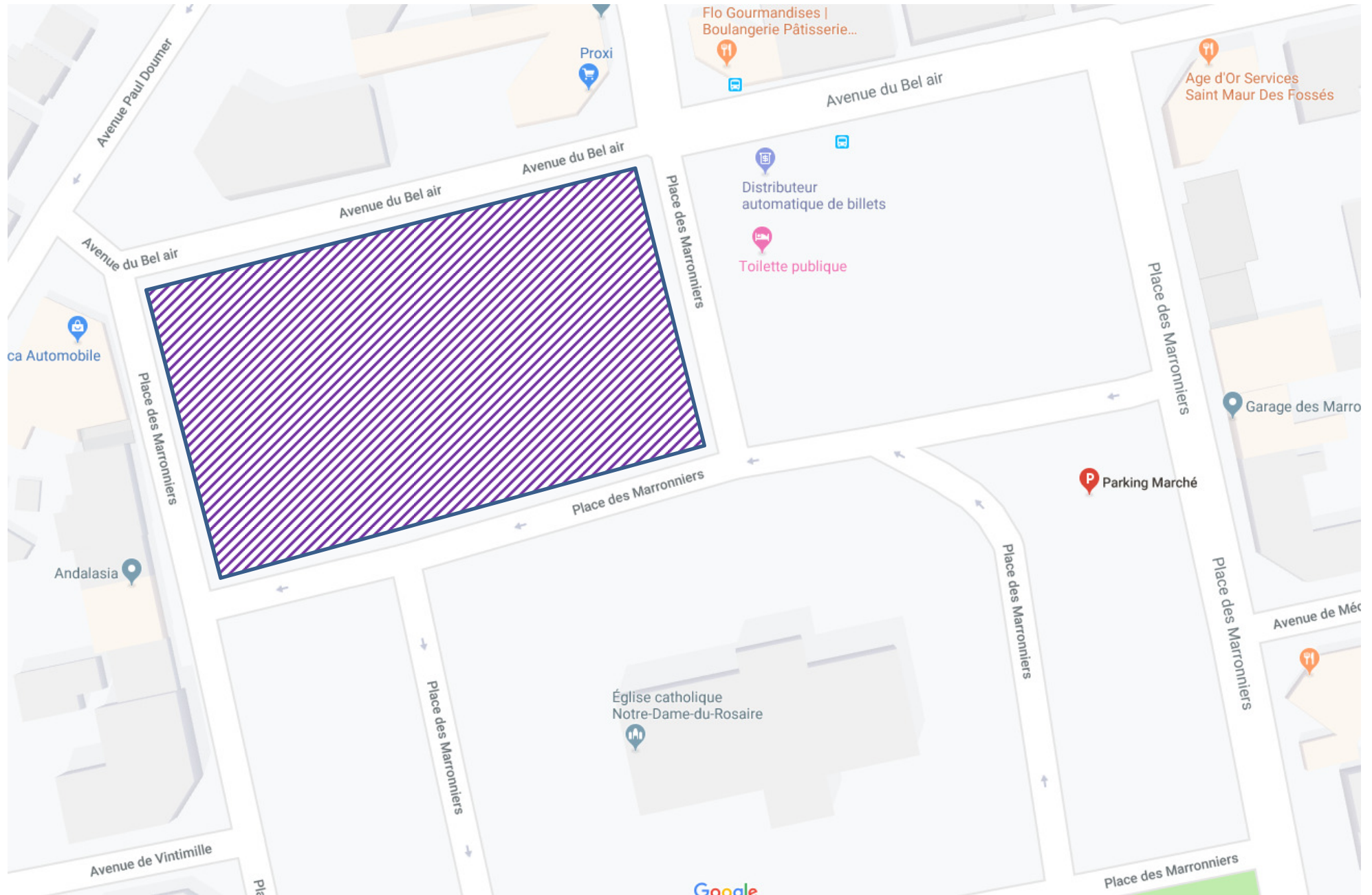
**Marché de Molènes**



# Annexe 2

## Implantation

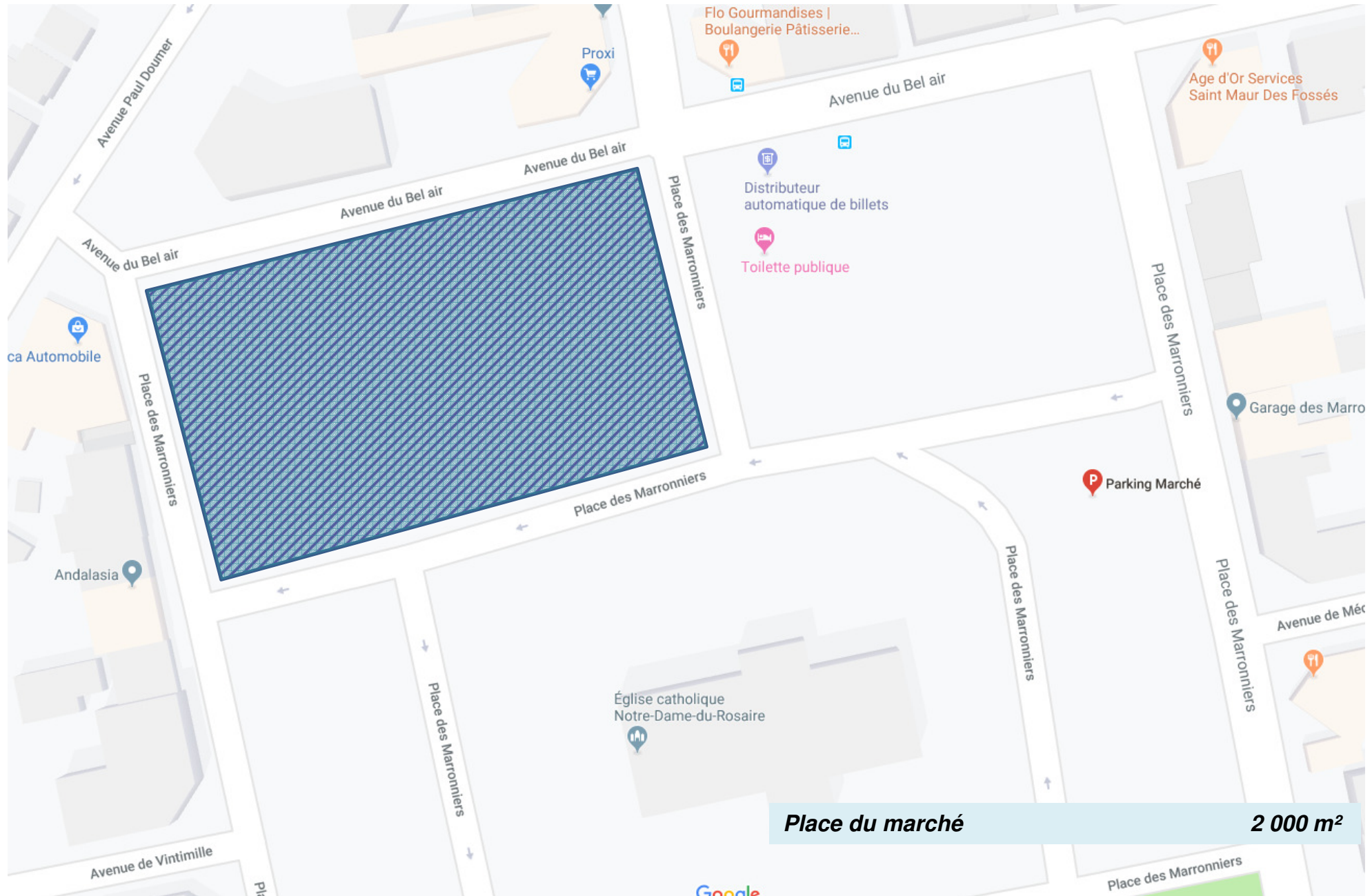
### marché des Marronniers



# Annexe 3

## Zone de lavage

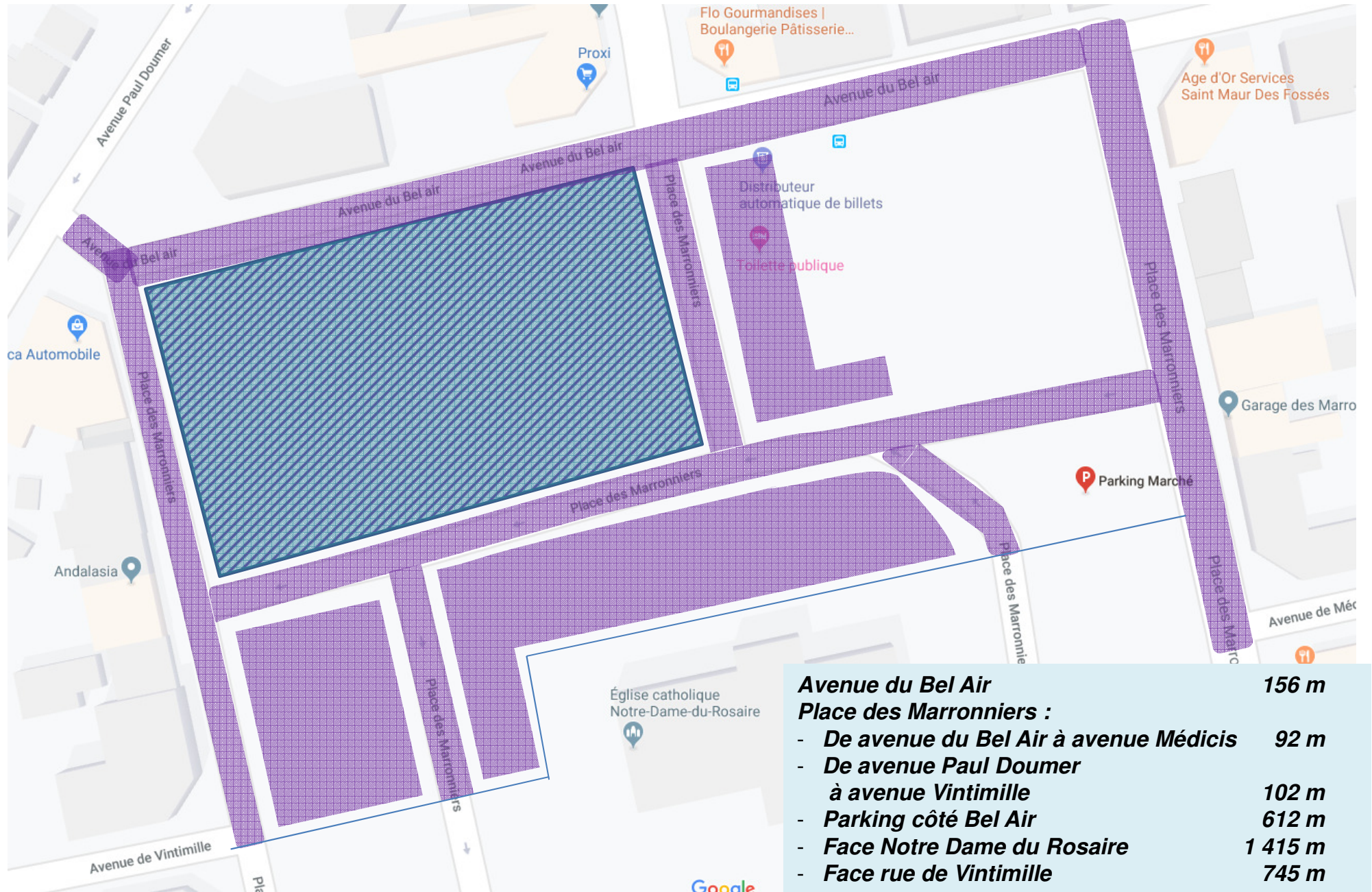
### marché des Marronniers



**Place du marché** **2 000 m<sup>2</sup>**

# Annexe 4

## Zone de ramassage des papiers et déchets marché des Marronniers

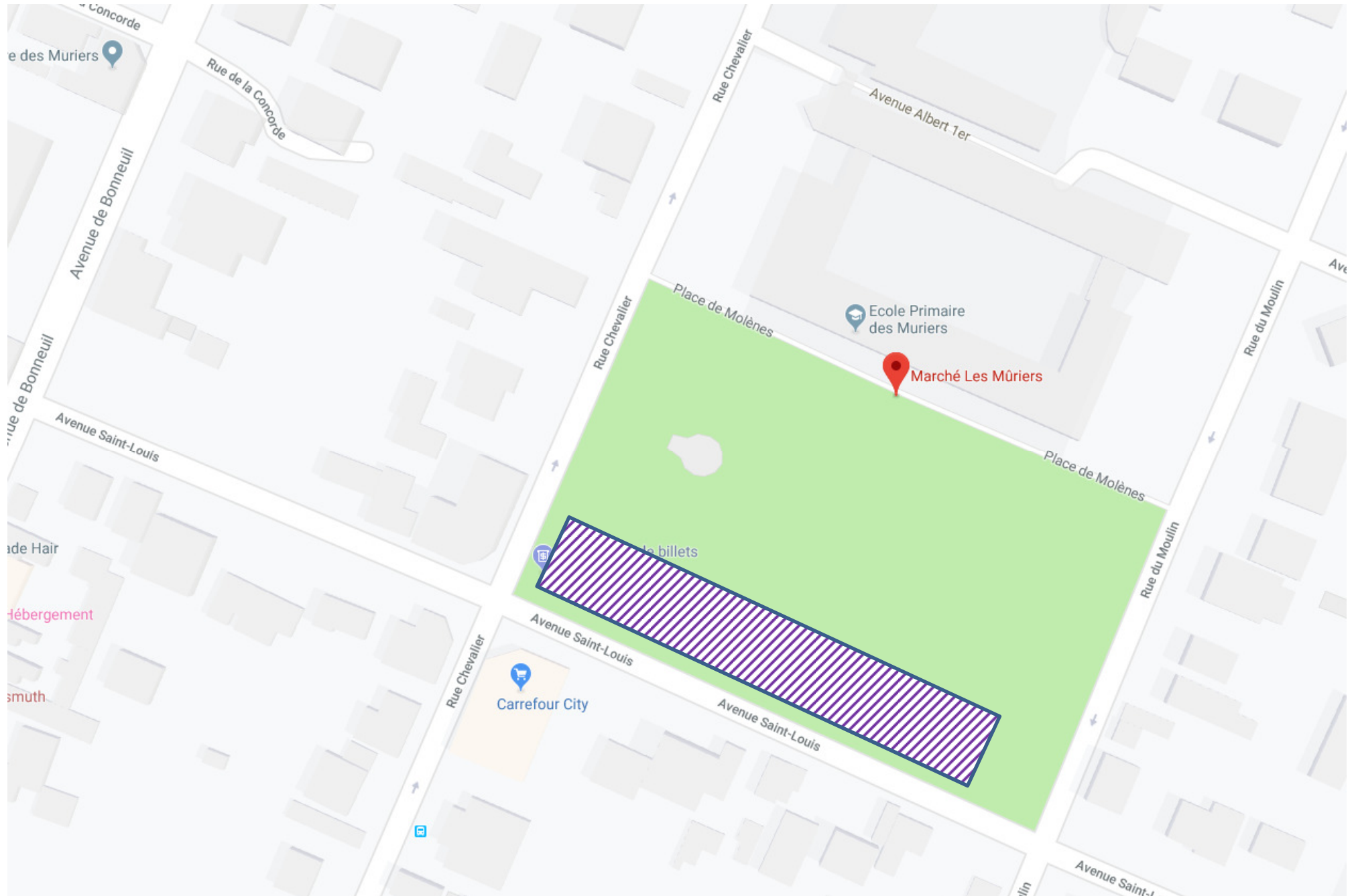




# Annexe 5

## Implantation

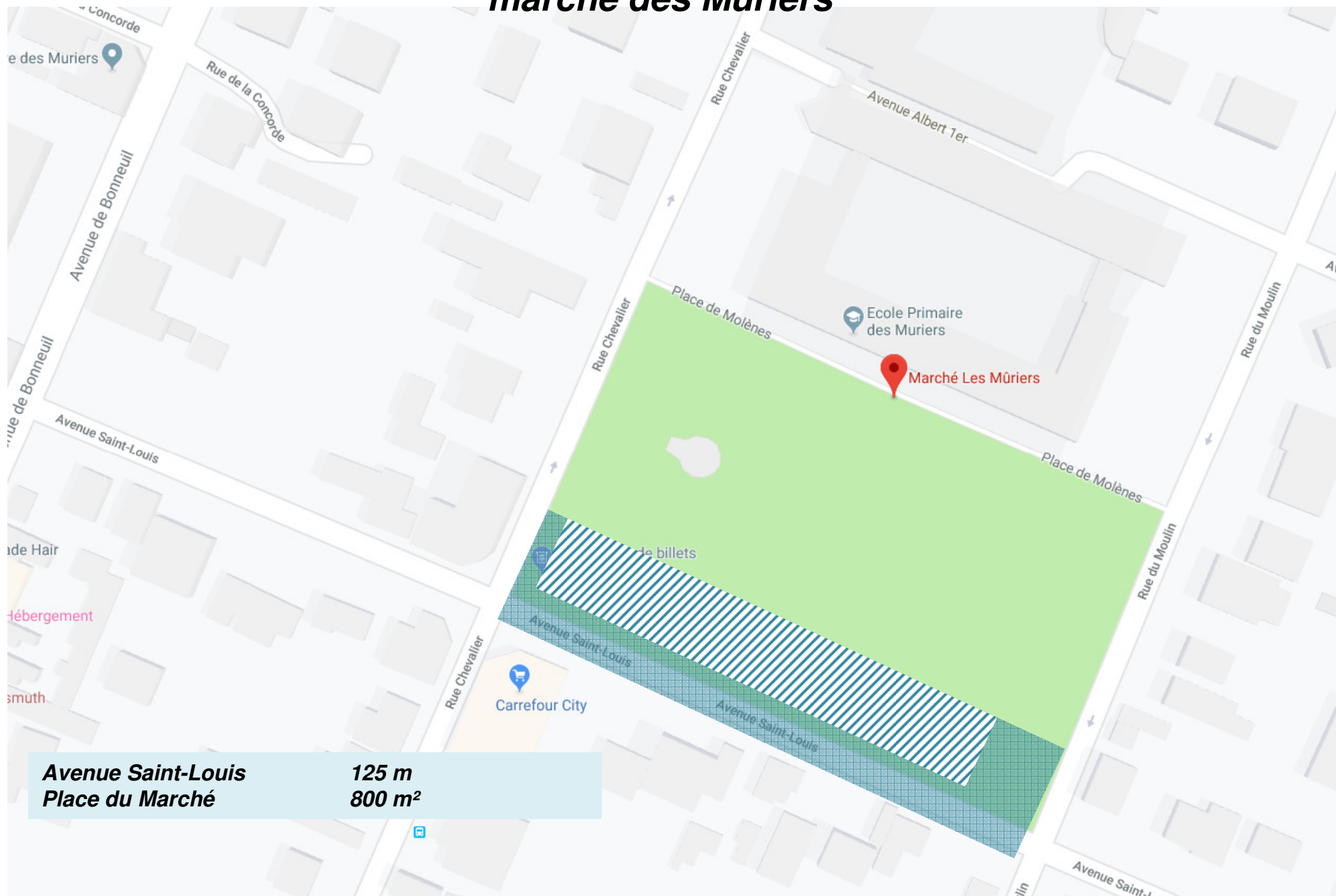
### marché des Mûriers



# Annexe 6

## Zone de lavage

### marché des Mûriers

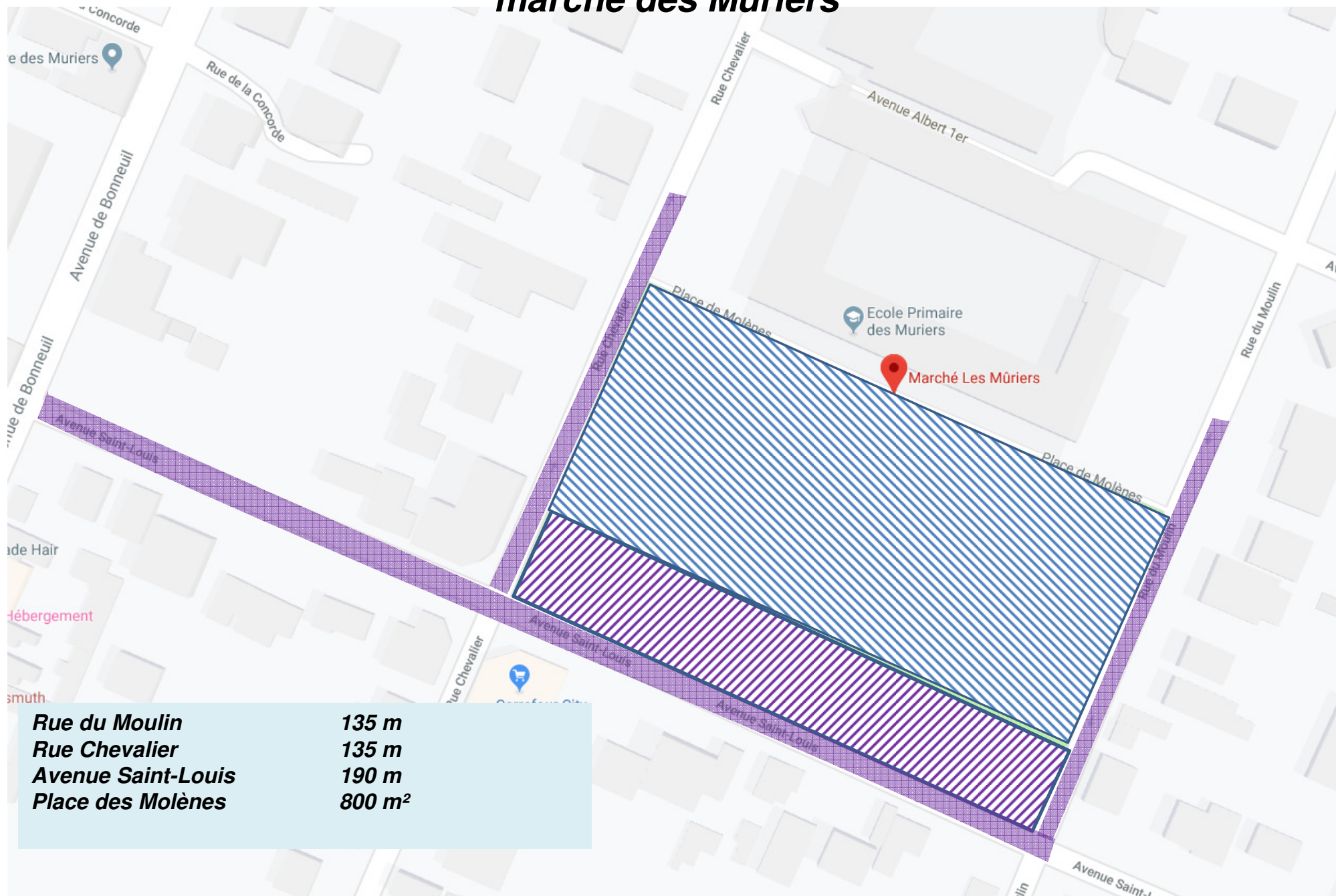


**Avenue Saint-Louis**  
**Place du Marché**

**125 m**  
**800 m<sup>2</sup>**

# Annexe 7

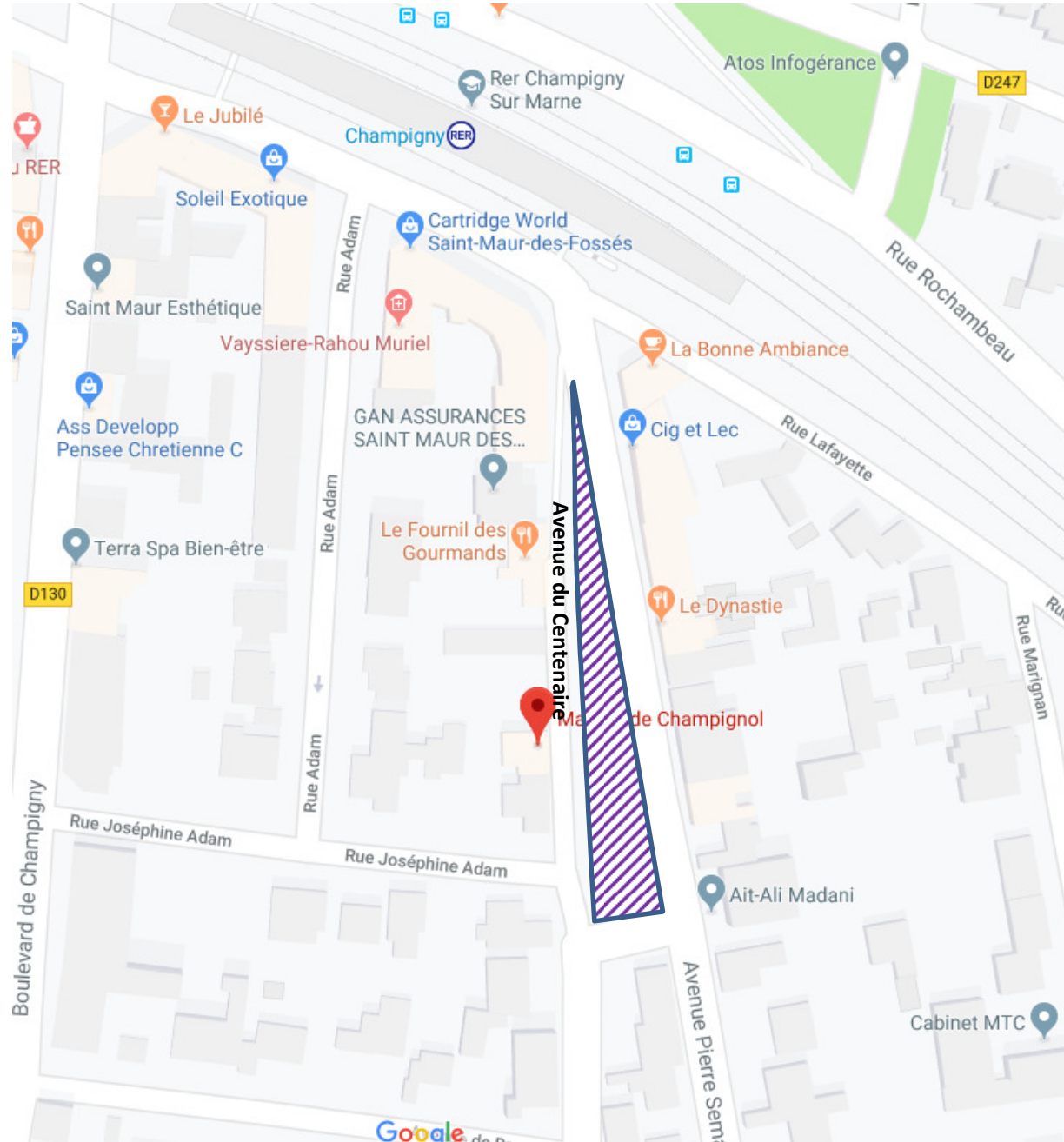
## Zone de ramassage des papiers et déchets marché des Mûriers



# Annexe 8

## Implantation

### marché de Champignol





# Annexe 9

## Zone de lavage

### marché de Champignol



# Annexe 10

## Zone de ramassage des papiers et déchets marché de Champignol





# Annexe 11

## Implantation

### marché de la Pelouse



# Annexe 12

## Zone de lavage marché de la Pelouse





# Annexe 13

## Zone de ramassage des papiers et déchets Marché de la Pelouse



# Annexe 14 Implantation marché Diderot

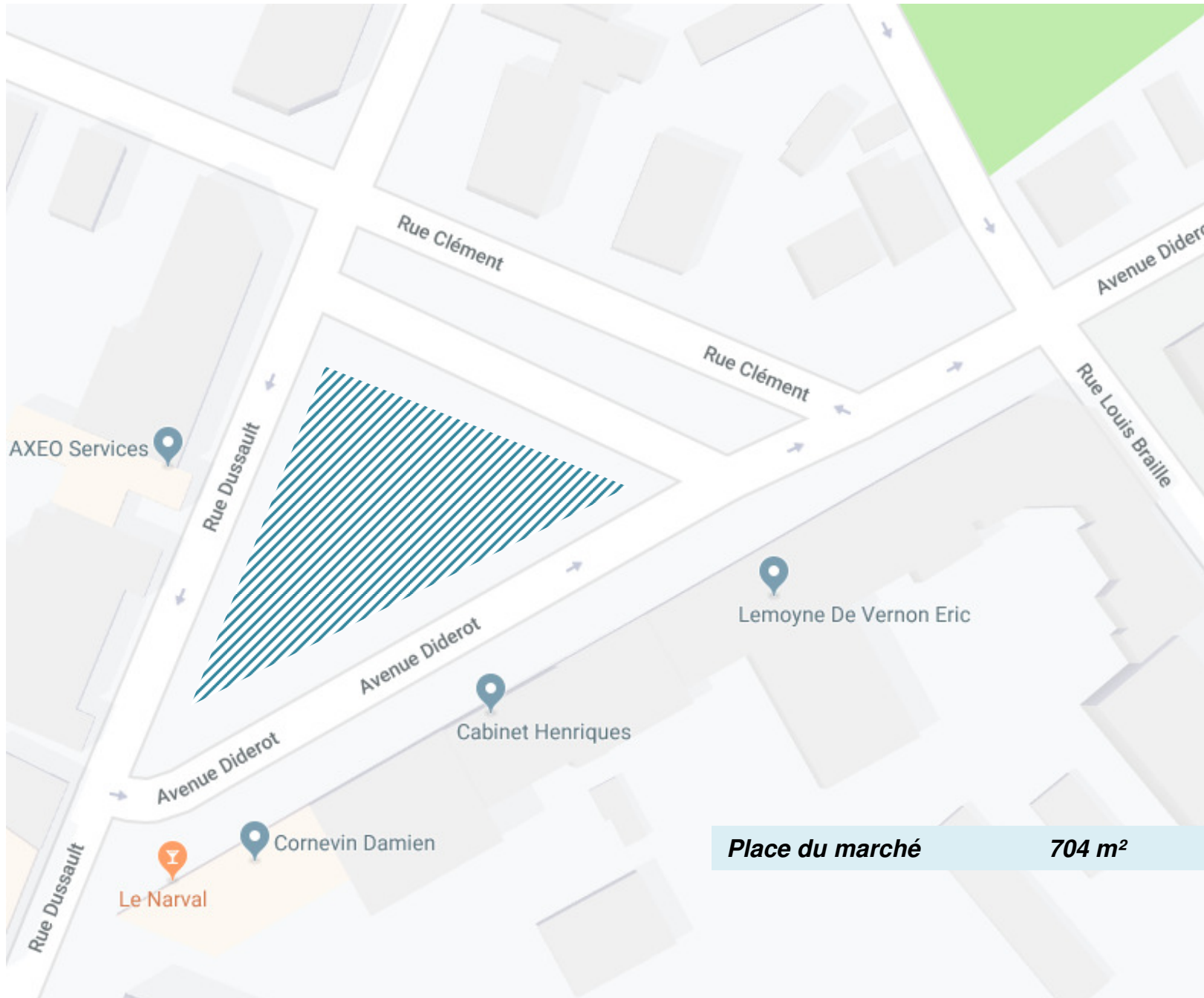




# Annexe 15

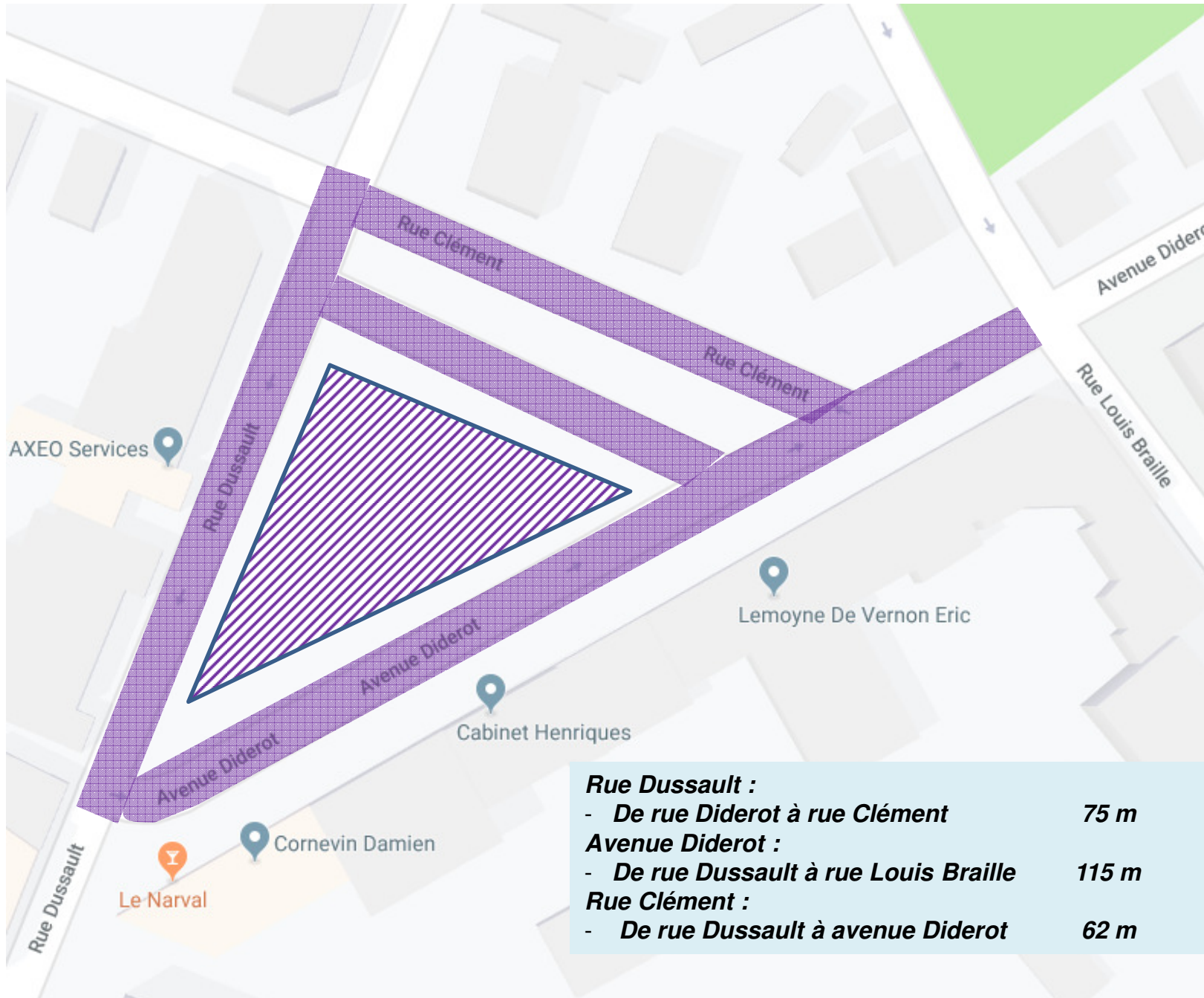
## Zone de lavage

### marché Diderot



# Annexe 16

## Zone de ramassage des papiers et déchets marché Diderot

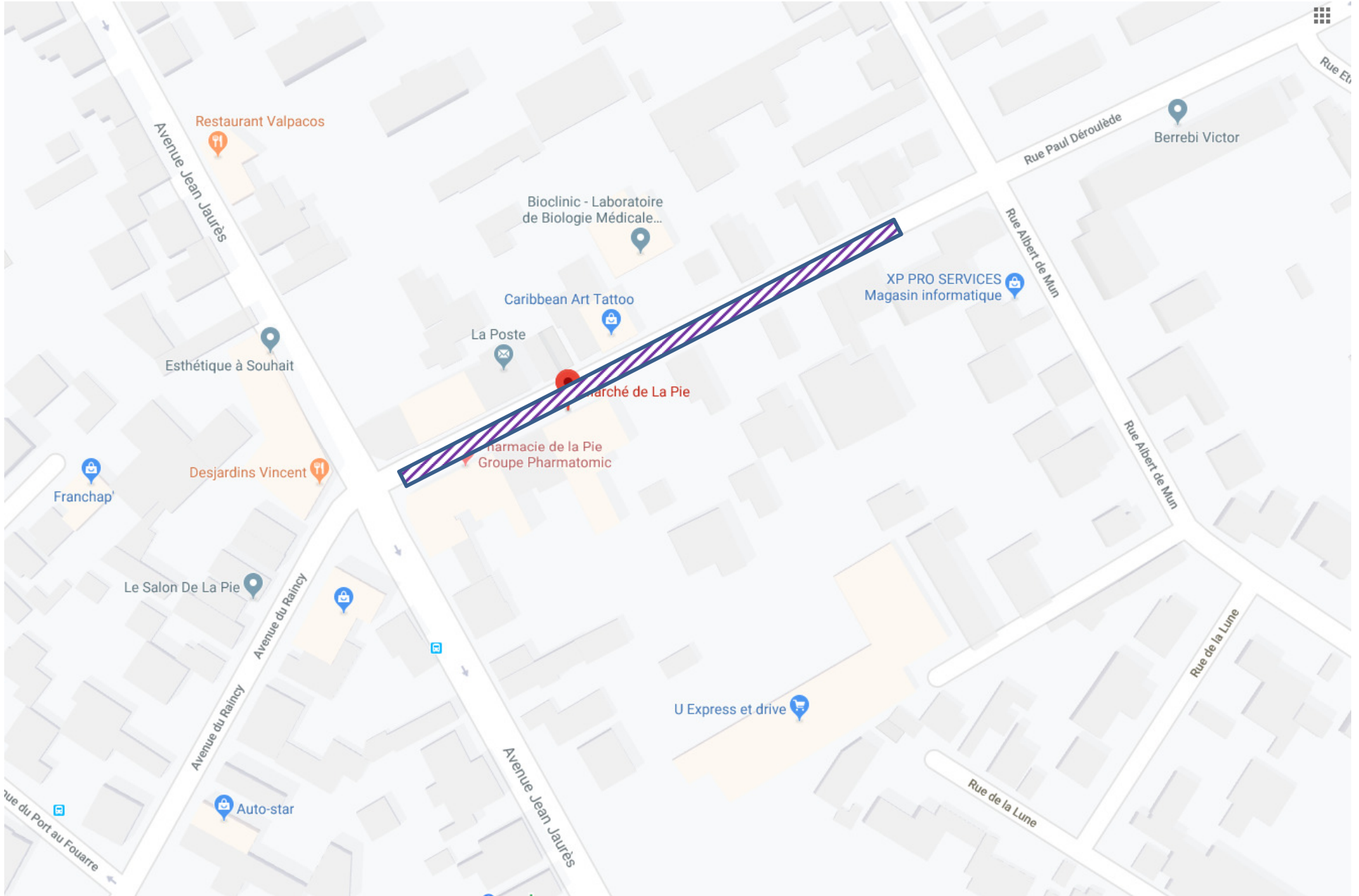




# Annexe 17

## Implantation

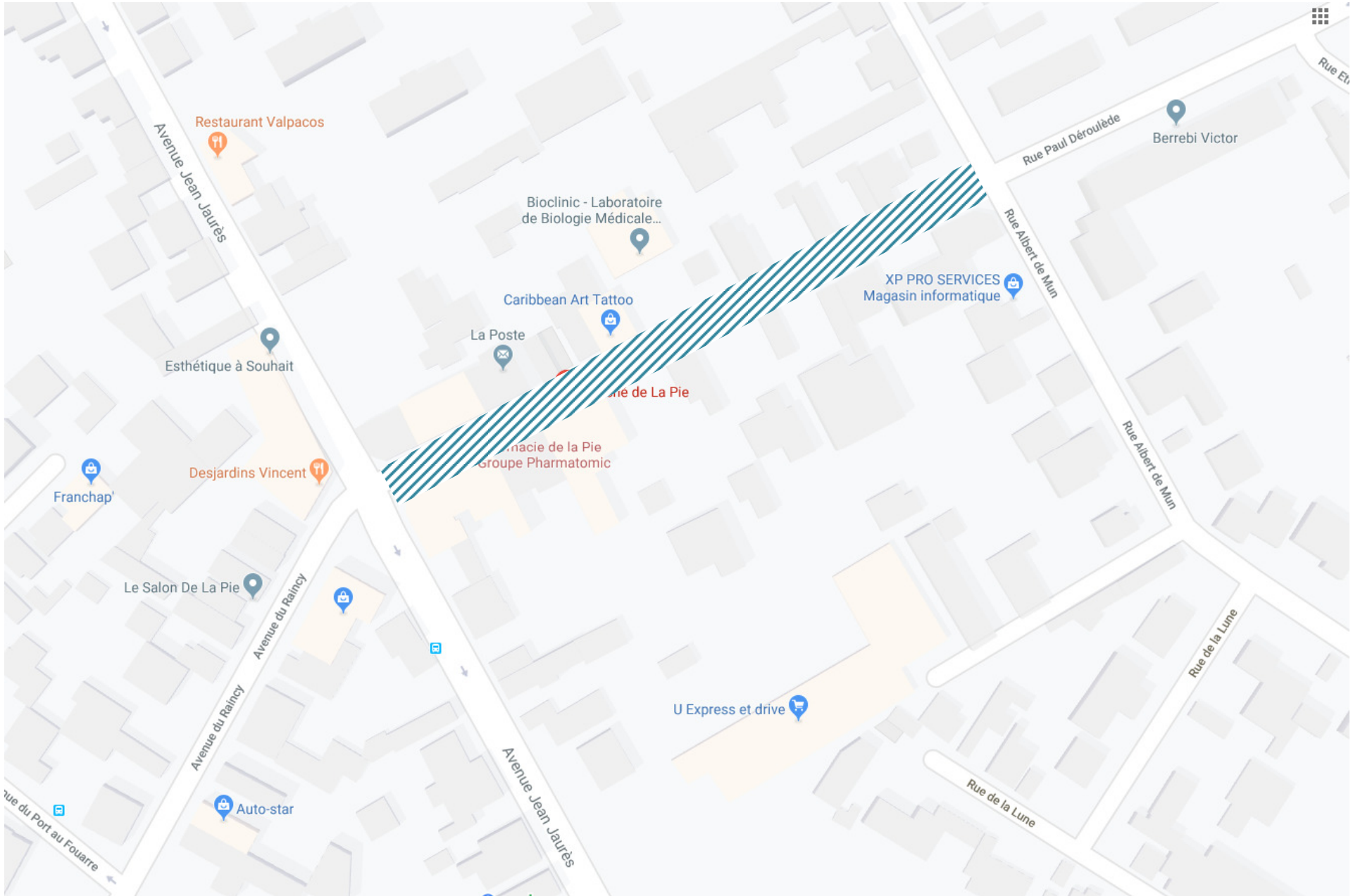
### marché de la Pie



# Annexe 18

## Zone de lavage

### marché de la Pie



# Annexe 19

## Zone de ramassage des papiers et déchets marché de la Pie

